ՀԱՄԱՁԱՅՆԵՑՎԱԾ Է
ՀԱՅԱՍՏԱՆԻ ՀԱՆՐԱՊԵՏՈՒԹՅՈՒՆ
ԿՈՏԱՅՔԻ ՄԱՐԶ ՆՈՐ ՀԱՃԸՆ ՀԱՄԱՅՆՔ

ՀԱՄԱՅՆՔԻ ՂԵԿԱՎԱՐ _____ Գ. ՄԱՆԵՎՈՍՅԱՆ

« ՂՐՈՖ - ԷԼԵՊԵՐՏ » ՍՊԸ

+374 94 25 08 79

ՆՈՐ ՀԱՃԸՆ ՀԱՄԱՅՆՔԻ ԱՐԳԵԼ ԹԱՂԱՄԱՍԻ 14-ՐԴ ՓՈՂՈՑԻ, 14-ՐԴ ՓՈՂՈՑ 1-ԻՆ ՆՐԲԱՆՑՔԻ ԵՎ 15-ՐԴ ՓՈՂՈՑ 2-ՐԴ ՆՐԲԱՆՑՔԻ ԱՍՖԱԼՏԱԳԱՏՄԱՆ ՇԻՆԱՐԱՐԱԿԱՆ ԱՇԽԱՏԱՆՔՆԵՐԻ ԿԱԶՄԱԿԵՐՊՄԱՆ ԱՇԽԱՏԱՆՔԱՅԻՆ ՆԱԽԱԳԻԾ

ԿԱՌՈՒՑԱԳԱՏՈՒ _____ ՆՈՐ ՀԱՃԸՆԻ ՀԱՄԱՅՆՔԱՊԵՏԱՐԱՆ

ՆՇՈՐԵՆ _____ Գ. ԿԱՐԱՊԵՏՅԱՆ

«Հաստատվեցված է»
ՀՀ ԶՆ ուղղանկյուն 270Զ
ՀԳ և ԲՄ փոքրագույն ՀՀԳՄ և հեղուկացված
գազերի պետական ուղղանկյուն բարձրության
Հ. Խաչատրյան

2024Թ.

«ՊՐՈՖ-ԷՔՍՊԵՐՏ»

ՍԱՀՄԱՆԱՓԱԿ ՊԱՏԱՍԽԱՆԱՏՎՈՒԹՅԱՄԲ ԸՆԿԵՐՈՒԹՅՈՒՆ

ՕԲՅԵԿՏԻ ԱՆՎԱՆՈՒՄԸ՝ ՀՀ Կոտայքի մարզի Նոր Հաճըն համայնքի Արգել գյուղի 14-րդ փողոցի, 14-րդ փողոցի 1-ին նրբանցքի և 15-րդ փողոցի 2-րդ նրբանցքի ասֆալտապատում

ՊԱՏՎԻՐԱՏՈՒ՝ ԿՈՏԱՅՔԻ ՄԱՐԶ ՆՈՐ ՀԱՃԸՆ ՀԱՄԱՅՆՔ Նոր Հաճըն համայնք

ՆԱԽԱԳԾԻ ԿԱԶՄԸ՝ ՃԾ. ՃԿ.

ԲԱՅԹՈՂՄԱՆ ԺԱՄԿԵՏԸ՝ _____

ՆԱԽԱԳԾԻ ՀԵՂԻՆԱԿ _____ «ՊՐՈՖ-ԷՔՍՊԵՐՏ» ՍՊԸ

ՀԱՅԱՍՏԱՆԻ ՀԱՆՐԱՊԵՏՈՒԹՅԱՆ ՔԱՂԱՔԱՇԻՆՈՒԹՅԱՆ ԿՈՄԻՏԵ

ԼԻՑԵՆԶԻԱ

ՔՊԼ-000990, 1-ին դաս

ՔԱՂԱՔԱՇԻՆԱԿԱՆ ՓԱՍՏԱԹՂԹԵՐԻ ԿԱԶՄՈՒՄ՝ ԲԱՑԱՌՈՒԹՅԱՄԲ ԿՈՆՍՏՐՈՒԿՏՈՐԱԿԱՆ ԵՎ ՃԱՐՏԱՐԱՊԵՏԱԿԱՆ ՄԱՍԵՐԻ

ՏՐՎԱԾ Է

2024-09-25, «ՊՐՈՖ-ԷՔՍՊԵՐՏ» ՍՊԸ

ՀՀ, ԱՐԱԳԱԾՈՏՆ, ԱՇՏԱՐԱԿ, ԱՇՏԱՐԱԿ, ՏԻԳՐԱՆ ՄԵԾԻ, 28, 27

Գործողության ժամկետը՝ 25.09.2029թ.

ՀՍԿԻՉ ՀԱՄԱՐ՝ UG2F-8D9I-AA9B-FBF2

Սույն փաստաթուղթը տրված է բացառապես էլեկտրոնային եղանակով: Փաստաթղթի վավերականության ստուգումն ու էլեկտրոնային բնօրինակի ներբեռնումը հնարավոր է իրականացնել https://verify.e-gov.am Հայաստանի Հանրապետության պաշտոնական փաստաթղթերի վավերականության ստուգման միասնական համակարգի կայքում մուտքագրելով հսկիչ համարը կամ սքանավորելով արագ արձագանքման ծածկագիրը (QR Code):

ՀԱՅԱՍՏԱՆԻ ՀԱՆՐԱՊԵՏՈՒԹՅԱՆ ՔԱՂԱՔԱՇԻՆՈՒԹՅԱՆ ԿՈՄԻՏԵ

ԼԻՑԵՆԶԻԱՅԻ ՆԵՐԴԻՐ

ՔՊՆ-000990-09

«ՊՐՈՖ-ԷՔՍՊԵՐՏ» ՍՊԸ

ՏՐԱՆՍՊՈՐՏԱՅԻՆ ՈՒՂԻՆԵՐ (ԱՎՏՈՄՈԲԻԼԱՅԻՆ ՃԱՆԱՊԱՐՀՆԵՐ, ԵՐԿԱԹՈՒՂԱՅԻՆ ԳԾԵՐ ԵՎ ՕԴԱՆԱՎԱԿԱՅԱՆՆԵՐ, ԱՐՀԵՍՏԱԿԱՆ ԿԱՌՈՒՑՎԱԾՔՆԵՐ՝ ԿԱՄՈՒՐՋՆԵՐ, ԹՈՒՆԵԼՆԵՐ, ՈՒՂԵԱՆՑՆԵՐ, ԷՍՏԱԿԱԴԱՆԵՐ, ՀԵՆԱՊԱՏԵՐ ԵՎ ԱՅԼՆ)

01.10.2024թ.

Գործողության ժամկետը՝ 25.09.2029թ.

Ներդիրը վավերական է լիցենզիայի առկայության դեպքում

ՀԱՍԿԻՉ ՀԱՄԱՐ՝ UC96-1A32-8E86-8B1E
Սույն փաստաթուղթը տրված է բացառապես էլեկտրոնային եղանակով: Փաստաթղթի վավերականության ստուգման և էլեկտրոնային բնօրինակի ներբեռնումը հնարավոր է իրականացնել https://verify.e-gov.am Հայաստանի Հանրապետության պաշտոնական փաստաթղթերի վավերականության ստուգման միասնական համակարգի կայքում մուտքագրելով հսկիչ համարը կամ սքանավորելով արագ արձագանքման ծածկագիրը (QR Code)

Պատասխնատու մասնագետի/ների անձնագրային տվյալներ	հավաստագրի սերիա	հավաստագրի համար	ստանալու օր, ամիս, տարեթիվ
ՄՅԱՍՆԻԿ ԿՈՍՏԱՆՅԱՆ	Հ	001887	2024-09-12

ՀՍԿԻՉ ՀԱՄԱՐ՝ UG96-1A32-8E86-8B1E
Սույն փաստաթուղթը տրված է բացառապես էլեկտրոնային եղանակով: Փաստաթղթի վավերականության ստուգումն ու էլեկտրոնային բնօրինակի ներբեռնումը հնարավոր է իրականացնել https://verify.e-gov.am Հայաստանի Հանրապետության պաշտոնական փաստաթղթերի վավերականության ստուգման միասնական համակարգի կայքում մուտքագրելով հսկիչ համարը կամ սքանավորելով արագ արձագանքման ծածկագիրը (QR Code):

Թերթ	Անվանումը	Ծանոթություն
1	Բովանդակություն	
2	Բացատրագիր	
3	Ժամանակացույց, սկզբում և վերջում տեղադրվող տիպային նշաններ	
4	Ասֆալտապատվող փողոցների չափագրման հատակագիծ Մ1:1000	
5	Ասֆալտապատվող փողոցների կահավորման հատակագիծ Մ1:1000	
6	Ասֆալտապատվող 14-րդ փողոցի երկայնական կտրվածք և տիպային լայնական կտրվածք Մ1:1000	
7	Ասֆալտապատվող 14-րդ փողոցի 1-ին նրբանցքի երկայնական կտրվածք և տիպային լայնական կտրվածք Մ1:1000	
8	Ասֆալտապատվող 15-րդ փողոցի 2-րդ նրբանցքի երկայնական կտրվածք և տիպային լայնական կտրվածք Մ1:1000	
9	Ծածկի կառուցում հարակցման մասերում	
10	Երթևեկության կարգավորման սխեմա	

Փոփ	Տոմ.քան	Թերթ	Փաստ.թիվ	Ստորագ	Թվան
Տնօրեն		Գ. Կարապետյան			
Գլխավոր ինժեներ Նախագծող		Մ. Կոստանյան			
Նախագծող		Ա. Աղաբեկյան			

ՆԱԽԱՏԵՍԿՈՒՄ Է ԷՔ ԿՈՏԱՅՔԻ ՄԱՐՋԻ ՆՈՐ ՀԱՀԸՆ ՀԱՄԱՅՆՔԻ ԱՐԳԵԼ ԳՅՈՒՂԻ 14-ՐԴ ՓՈՂՈՑԻ, 14-ՐԴ ՓՈՂՈՑԻ 1-ԻՆ ՆՐԲԱՆՑՔԻ ԵՎ 15-ՐԴ ՓՈՂՈՑԻ 2-ՐԴ ՆՐԲԱՆՑՔԻ ՃԱՆԱՊԱՐՀԻ ԱՍՖԱԼՏԱՊԱՏՈՒՄ

Շինարարական մաս	Փուլ	Թերթ	Թերթեր
	ԱՆ	1	10
ԲՈՎԱՆԴԱԿՈՒԹՅՈՒՆ	<<Պրոֆ-Էքսպերտ>> ՍՊԸ Լից ՔՊԼ N 000990		

[illegible]

[illegible]

[illegible]

Օրացուցային գրաֆիկ

ՀՀ Կոտայքի մարզի Նոր Հաճըն համայնքի Արգել գյուղի 14-րդ փողոցի, 14-րդ փողոց 1-ին նրբանցք և 15-րդ փողոցի 2-րդ նրբանցք

ասֆալտապատման աշխատանքների իրականացման

N	Աշխատանքների անվանումը	1 ամիս	2 ամիս	3 ամիս	4 ամիս
1	Լաբորատոր աշխատանքներ				
2	Հողային աշխատանքներ				
3	Ճանապարհային պատվածք				
4	Կողնակներ				
5	Ջրթող խողովակներ				
6	Ջրահեռացման վաքեր				

ՕԲՅԵԿՏԻ ԱՆՎԱՆՈՒՄԸ .....

ՊԱՏՎԻՐԱՏՈՒ .....

ԿԱՊԱԼԱՌՈՒ .....

ՇԻՆԱՐԱՐԱԿԱՆ ԱՇԽԱՏԱՆՔՆԵՐԻ ՍԿԻԶԲԸ .....

ՇԻՆԱՐԱՐԱԿԱՆ ԱՇԽԱՏԱՆՔՆԵՐԻ ՎԵՐՋԸ .....

ԼՐԱՅՈՒՑԻՉ ՏԵՂԵԿՈՒԹՅՈՒՆՆԵՐԻ ՀԱՄԱՐ ԶԱՆԳԵԼ ՀԵՌ. .....

Փոփ	Տոմար	Ազգ	Ազգան	Ստորագր	Ամսաթիվ
Մշակեց		Գ. Կարապետյան			
Ճարտար. գծագրի նախագծող		Ս. Կոստանյան			
Նախագծող		Ա. Աղաբեկյան			

ԱՍՖԱԼՏԱՊԱՏՈՒՄ Է ՀՀ ԿՈՏԱՅՔԻ ՄԱՐԶԻ ՆՈՐ ՀԱՃԸՆ ՀԱՄԱՅՆՔԻ ԱՐԳԵԼ ԳՅՈՒՂԻ 14-ՐԴ ՓՈՂՈՑԻ, 14-ՐԴ ՓՈՂՈՑ 1-ԻՆ ՆՐԲԱՆՑՔ ԵՎ 15-ՐԴ ՓՈՂՈՑԻ 2-ՐԴ ՆՐԲԱՆՑՔԻ ՍՈՍ ԱՍՖԱԼՏՊԱՏՈՒՄ

Շինարարական մաս	Փուլ	Գծագիր	Գծագրեր
	ԱՆ	3	10

Ժամանակացույց և աշխատանքների սկզբում և վերջում տեղադրվող տիպային նշան

«Դրոն-Էքսպերտ» ՍՊԸ
Լից. թիվ N 00990

Ասֆալտապատվող ճանապարհի առանցքի գիծը

Ասֆալտապատվող ճանապարհի եզրագծերը

Գոյություն ունեցող շինություններ և հողամասեր

Մուտքեր իջատեղեր

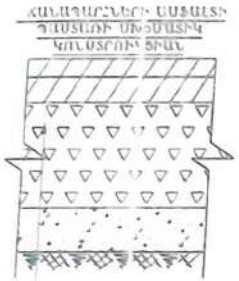

Մանրահատակ ոիկ խիտ տաք ա/բ h=5սմ տիպ "Բ" ԳՕՍՏ 9128-2013
Խճավազա ին հիմք (C-5) h=12սմ ԳՕՍՏ 25607-2009
Հատիկավոր ենթահիմք (ավազակոպիճ) h=12սմ ԳՕՍՏ 25607-2009

տեղադրվող վաք

Փոփ.	Տեսակ.	Թերթ	Փաստ. թերթ	Ստորագ.	Ամսաթիվ	Փոփոխություն մասին տվյալներ ներառող թերթերի քանակը	Փուլ	Թերթ	Թերթերի քանակ
Նախագծող	Գ. Կարապետյան					Տրանսպորտային մաս	ԱՇ	4	10
Ճարտարապետ նախագծող	Ս. Կոստանդին					Ասֆալտապատված փողոցի տրանսպորտային հատվածագիծ ՄՊ 10×0	«Տրանսֆորմացիոն ծառայություն» ՍՊԸ Լոգ. թիվ N 00990		
Նախագծող	Ա. Հովսեփյան								

Ասֆալտապատվող ճանապարհի գծանշում

Ասֆալտապատվող ճանապարհի եզրագծերը

Գոյություն ունեցող շինություններ և հողամասեր

Մուտքեր իջատեղեր

ՃԱՆԱՊԱՐՀՆԵՐԻ ԱՍՖԱԼՏԻ ՊԱՍՏԱՅԻ ՄԵԵՄԱՏԻԿ ԿՈՆՍՏՐՈՒԿՑԻԱՆ

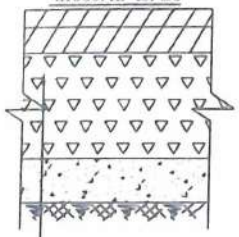

Մանրահատիկ խիտ տաք ա/բ h=5սմ տիպ "Բ" ԳՕՍՏ 9128-2013
Խճավազային հիմք (C-5) h=12սմ ԳՕՍՏ 25607-2009
Հատիկավոր ենթահիմք (ավազակոպիճ) h=12սմ ԳՕՍՏ 25607-2009

Փոփ	Տրվ.քան	Ստորագ	Փաստաթղթ	Ամսաթիվ	Գծանշ
Նախագծող	Գ. Կարապետյան				
Ճարտարապետ Նախագծող	Մ. Կոստանյան				
Նախագծող	Ա. Արաբելյան				

ՆԱԽԱՏԵՍԿՎՈՒՄ Է 22 ԿՈՏԱՅԻՔ ՄԱՐԶԻ ՆՈՐ ՀԱՍԱՐԱԿԱՅԻՆ ԱՌԱՎԵԼ ԳԵՈՒՄԻ 14-ՐԴ ՓՈՂՈՑԻ, 14-ՐԴ ՓՈՂՈՑԻ 1-ԻՆ ԼԻԲԱՆՅԱՆԻ ԵՎ 15-ՐԴ ՓՈՂՈՑԻ 2-ՐԴ ԼԻԲԱՆՅԱՆԻ ՀԱՆԱՊԱՐՀԻ ԱՍՖԱԼՏՍՏԱՊԱՏՈՒՄ

Շինարարական մաս

Փուլ	Թերթ	Թերթեր
ԱՍ	5	10

Ասֆալտապատվող փողոցի կահավորման հատակագիծ Մ1:1000

<<Պրոֆ-Էքսպերտ>> ՍՊԸ
Լից. ՔՊԼ N 000990

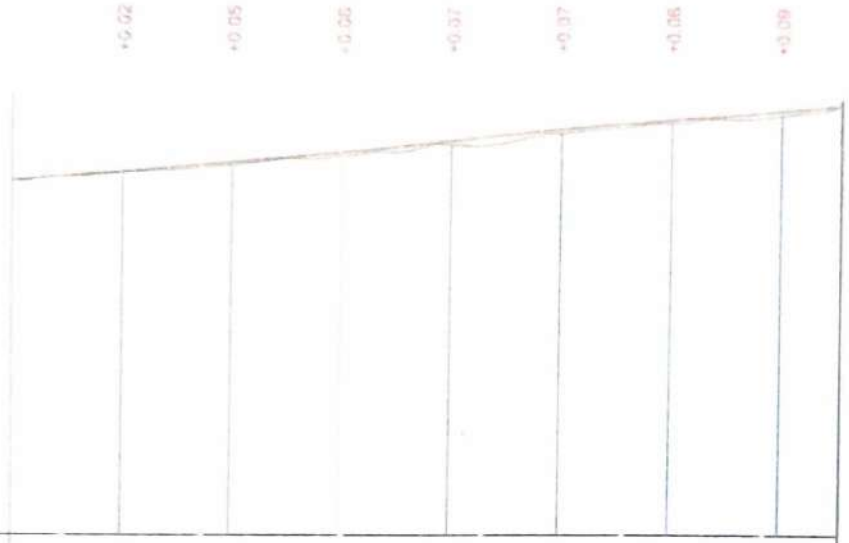



M 1:1000 по горизонтали
M 1:100 по вертикали

Տեղանքի տեսակը ըստ խոնավության										
Լայնակի թեքության տեսակը	Նախ									
	Վերջ									
Լայնադիծային տվյալներ	Թեքություն, % ուղղությամբ աջ	0.482								150.96
	Առանցքի նիշերը մ	1456.46	1456.65	1456.84	1457.03	1457.22	1457.41	1457.60	1457.79	1457.89
Գծանշման տվյալներ	Ռելիեֆի նիշերը մ	1456.46	1456.63	1456.79	1456.97	1457.15	1457.34	1457.53	1457.70	1457.89
	Հեռավորությունը մ		20	20	20	20	20	20	11	
Պիկետներ		0					1			
Հատակագծում ճանապարհի ուղղի և թեք հատվածները						150.96				

Փոխ.	Թերթ	Փաստ.	Ստորագ.	Ամսաթիվ		[illegible]			
Գլխ. գծող	Գ. Խաչատրյան					[illegible]	Փուլ	Թերթ	Թերթեր
Ճարտ. հաշվ. գծող	Ս. Նասոյան						Ա.Մ.	9	10
Հաստատող	Ա. Աղաջանյան					[illegible]	«Ճանապարհային հատակագիծ» ՍՊԸ Լից. թիվ N 00990		



M 1:100) по горизонтали
M 1:100 по вертикали

Տեղամասի տեսակը ըստ խոնավության						
Նախագծային նիշերը	Գետնի մակերևույթի տեսակը	Ձախ				
		Աջ				
	Թեքություն, % ուղղահայաց կոր. մ		23.32			35.1
	Գետնցքի նիշերը. մ		1456.40	1456.36	1456.37	
Փաստացի նիշերը	Ռելիեֆի նիշերը. մ	1456.40	1456.41	1456.35	1456.49	1456.07
	Հեռավորությունը. մ		20	20	20	10
Պիկետներ						
Հատակագծում ճանապարհի ուղիղ և թեք երկարությունները			21.59	α - 178°23'07" R - 600.00 L - 16.91	31.20	

M1:100



Նախագծային նիշ	1456.26	1456.36	1456.26
Հեռավորությունը	Փոփոխական	Փոփոխական	

Փոփոխական

Փոփ.	Տեղամաս	Թերթ	Փաստաթղթի N	Ստորագր.	Ամսաթիվ	ՆԱԽԱՏԵՍՈՒՄ Է ՀԱՆՐԱՊԵՏՈՒԹՅԱՆ ՇԻՆԱՐԱՐԱԿԱՆ ԿՈՄԻՏԵԻ ԳԵՈՂՈԳԻԱ-ԿԱՐՏԱԳՐԱՅԻՆ ԿԵՆՏՐՈՆ ՓԱԿ ՍԱՀՄԱՆԱՓԱԿՈՒՄ ԱՌԱՆՑՔԱՅԻՆ ՀԱՄԱԿԱՐԳԻ ԱՌԱՆՑՔԱՅԻՆ ՏԱՐԱԾՔՈՒՄ
Նախագծող	Գ. Կարապետյան					Շինարարական մաս
Ստուգող	Ս. Կուսիկյան					Սախալտապա գյուղ 14-րդ փողոցի 1-ին նրբանցքի երկրաչափական կտրվածք և տիպային լայնական կտրվածք M1:1000
Նախագծող	Ա. Արաբելյան					

Փուլ	Թերթ	Թերթերի
ԱԼ	7	10

«Ճանապարհային գծագրություններ» ՍՊԸ
Լիц. թիվ N 00990

M 1:1000 по горизонтали
M 1:100 по вертикали

Տեղանքի տեսակը ըստ խոնավության				
Նախագծի առաջադրանքի տարրերը	Նայման մակարդակի տարածքը	Ձախ		
		Աջ		
	Թեքություն, % ուղղահայաց կոր, մ		36,06	0,102
	Առանցքի նիշերը, մ			
Ռելիեֆի տարրերը	Ռելիեֆի նիշերը, մ	1456,57	1456,53	1456,56
	Բարձրությունը, մ		20	16
Պիկետներ		0		0
Բատասան զծում ճանապարհի ուղիղ և թեք երկարություններ			36,06	

MI 100

Նախագծման նիշ	1456,41	1456,33	
Հեռավորությունը	Փոխհատուցման	Փոխհատուցման	

Փոխհատուցման

Հավասարազոր ճանապարհների փոխհատումներ և հարակցումներ

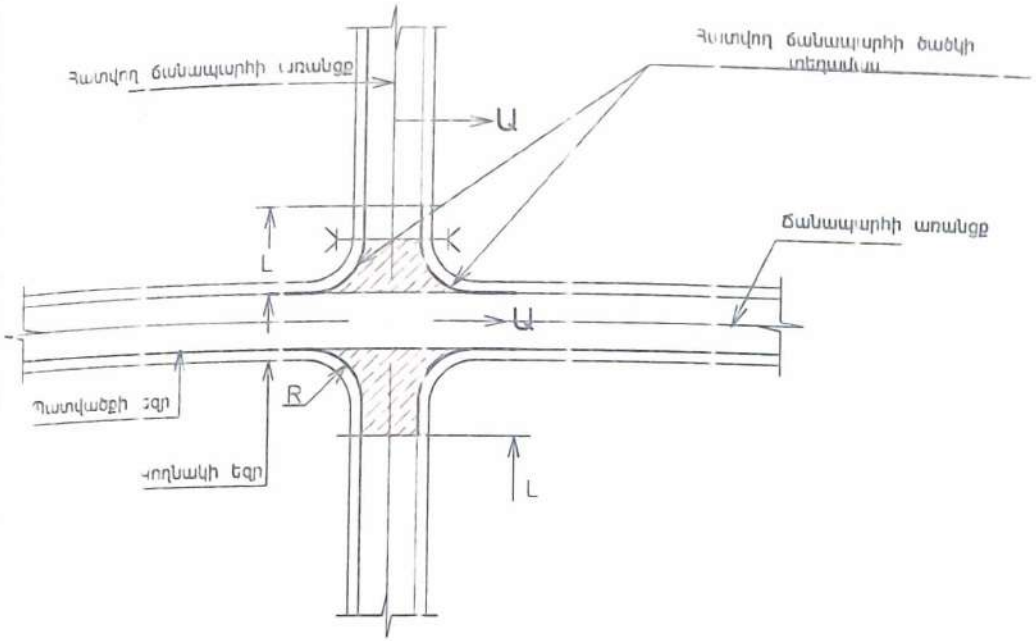

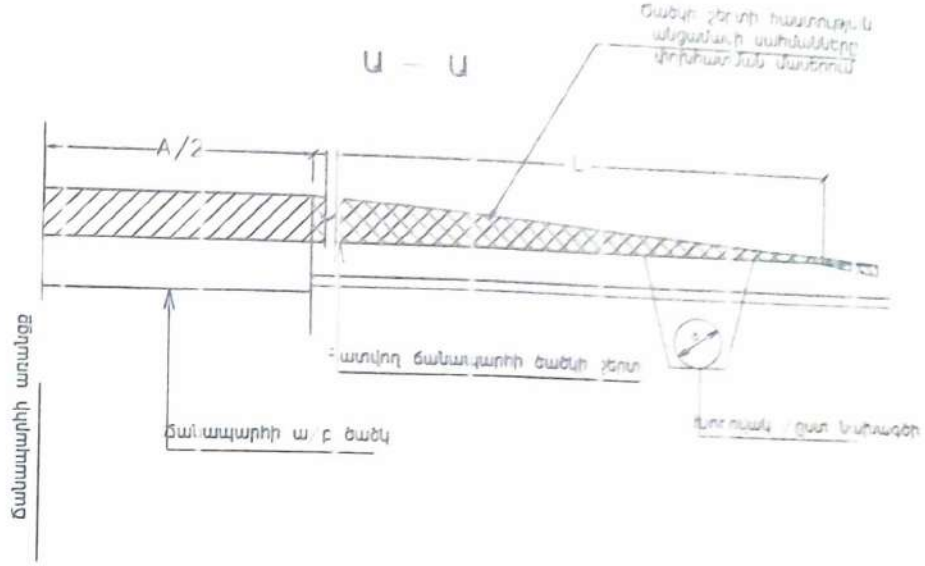

Երկրորդական ճանապարհների փոխհատումներ և հարակցումներ

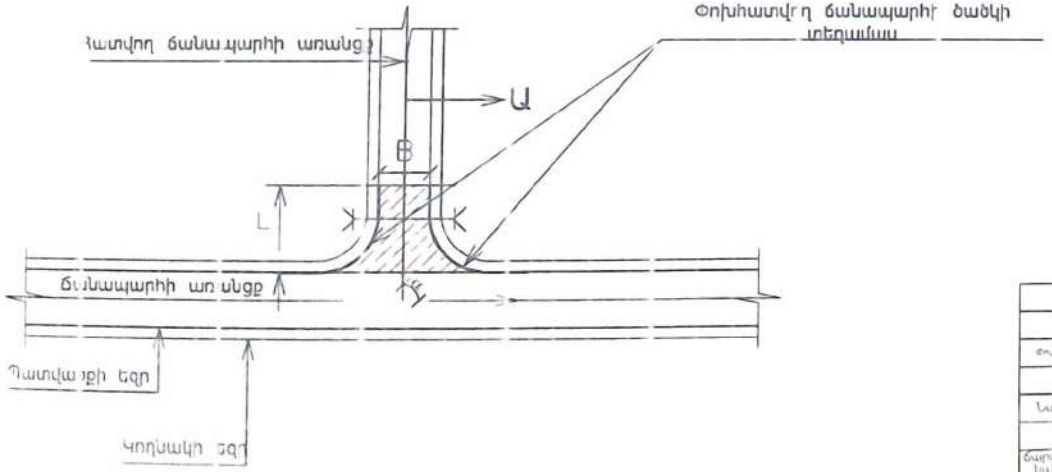

ԾԱՆՈԹՈՒԹՅՈՒՆ

L – Նարդագծվող ճանապարհի լայնություն
B – հատվող ճանապարհի լայնություն
d – հատվող ճանապարհին տեղադրվող խողովակի տրամագիծը ըստ նախագծի
L – հատվող ճանապարհի նորոգման երկարությունը
R – հատվող ճանապարհի կորացման շառավիղը
α – հատվող ճանապարհի կորացման շառավիղը

Ճավալները և չափերը տրված են իջատների և մուտքերի ամփոփագրում

Փոփ.	Տեսակ.	Թերթ	Քանակ.	Ստորագ.	Ամսաթ.
Նախագծող	Գ. Կարապետյան				
Ստուգող նախագծող	Ս. Կոստանդին				
Նախագծող	Ս. Անդրեասյան				

ՀԱՅԱՍՏԱՆԻ ՀԱՆՐԱՊԵՏՈՒԹՅԱՆ ՊԵՏԱԿԱՆ ՇԱՐԺԱԿԱՆ ՄԻՋՈՑՈՒՄՆԵՐԻ ԿԱՌԱՎԱՐՄԱՆ ԵՎ ՊԱՀՊԱՆՄԱՆ ԿՈՄԻՏԵ

Փուլ	Գծագ.	Գծագրեր
Տիպարարական մաս	ԱՇ	9	10

ՀԱՆՐԱՅԻՆ ԱՎՏՈՃԱՆԵՐԻ ԵՎ ՀԱՏԱԿՑՄԱՆ ՍԱՀՄԱՆՆԵՐԻ

«Դրոշ-Էքսպերտ» ՍՊԸ
Լից. թիվ N 00990